











Merkinnät:

-  Ajorata, Ab
-  Viheralue, nurmetus, Luokka A3
-  Päälysteen reuna
-  Reunatuki, betonia, h=120 mm
-  Salaoja Ø 110 M
-  Suunniteltu hulevesiviemäri ja -kaivo
-  Suunniteltu jätevesiviemäri
-  Nykyinen jätevesiviemäri
-  Nykyinen vesijohto
-  Nykyinen hulevesiviemäri ja -kaivo

Puut ja kasvillisuus poistetaan rakentamisen edellyttämässä laajuudessa

Suunnitelman koordinaatti- ja korkeusjärjestelmä: ETRS-GK24 / N2000

K.osa / Kylä	Kortteli / Tila	Tontti / Reknro	Viranomaisten merkintöjä
Rakennustoimenpide			Piirustuslaji Juokseva nro
Rakennuskohteen nimi ja osoite	Forssan kaupunki Kanukkakatu		Piirustuksen sisältö Asemapiirustus - Kanukkakatu Mittakaava 1:500
ym-suunnittelu oy Teerikorventie 74 35820 Mänttä	Suunn.ala TKA	Työnro 2224457	
	Piirustusnro A1	Tiedosto	
Suunn. Juha Uotila Päiväys 27.4.2022	Muutos		