

422

Korttelin numero.

RYTYNTIE

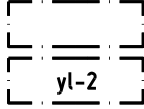
Kadun tai puiston nimi.

1800

Rakennusoikeus kerrosalaneliömetreinä.

III

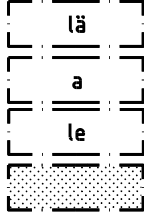
Roomalainen numero osoittaa rakennusten, rakennuksen tai sen osan suurimman sallitun kerrosluvun.



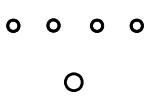
Rakennusala.

Puistoalueella sijaitsevan olemassa olevan rakennuksen rakennusala.

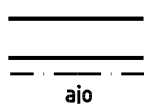
- Rakennukseen saa sijoittaa erilaisia vapaa-ajan toimintoja.
- Rakennuksessa saa suorittaa näiden toimintojen vaatimia muutos- ja korjaustöitä.
- Mikäli rakennus puretaan, tulee rakennusala kunnostaa puistomaiseen kuntoon ja sille saa rakentaa vain puistotoimintoihin liittyviä rakennelmia.



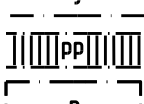
Lämpökeskuksen tai muun huoltorakennuksen rakennusala.



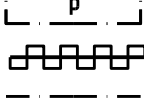
Auton säilytyspaikan rakennusala.



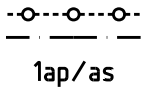
Leikki- ja oleskelualueeksi varattu alueen osa.



Istutettava alueen osa.



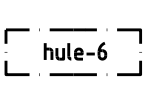
Säilytettävä / istutettava puurivi.



Säilytettävä / istutettava puu / puuryhmä.



Katu.



Ajoyhteys / pelastusreitti.



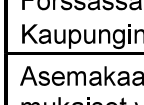
Alueen sisäiselle jalankululle ja polkupyöräilylle varattu alueen osa.



Pysäköimispaikka.



Katualueen rajan osa, jonka kohdalta ei saa järjestää ajoneuvoliittymää.



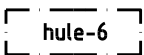
Johtoa varten varattu alueen osa.

1ap/as

Merkintä osoittaa, kuinka monta autopaikkaa on rakennettava asuntoa kohti.


(422)

Suluissa olevat numerot osoittavat korttelit, joiden autopaikkoja saa alueelle sijoittaa.



Hulevesipainanne.

- Alueelle saa rakentaa hulevesipainanteen tai kosteikon, jossa viivytetään hulevettä ja hidastetaan virtaamaa.
- Painanteen reuna on toteutettava maastoon vaihtelevilla eri kaltevuuteen rakennetuilla loivilla maastoleikkauksilla.
- Painanteen kasvillisuuden on kestettävä vaihtelevia kosteusolosuhteita.

 FORSSAN KAUPUNKI Maankäytön suunnittelu		
HAUDANKORVA I C ASEMAKAAVAN MUUTOS		
Forssassa 20.3.2020		1 : 1000
Kaupunginarkkitehti	Sirkka Köykkä	
Asemakaavan pohjakartta täyttää maankäyttö- ja rakennuslain (132/1999) 54 a §:n mukaiset vaatimukset		
Kaupungingeodeetti	Aki Härmä	
Tämän kaavan Forssan kaupunginhallitus on syyskuun 14 päivänä 2020 pöytäkirjan XX §:n kohdalla hyväksynyt.		
Forssan kaupungin keskushallinnossa		
Kaupunginsihteeri	Matti Pietilä	
L29	HAUDANKORVA I C	20.3.2020
	Kh 14.9.2020 § 220	Voim. 2.11.2020